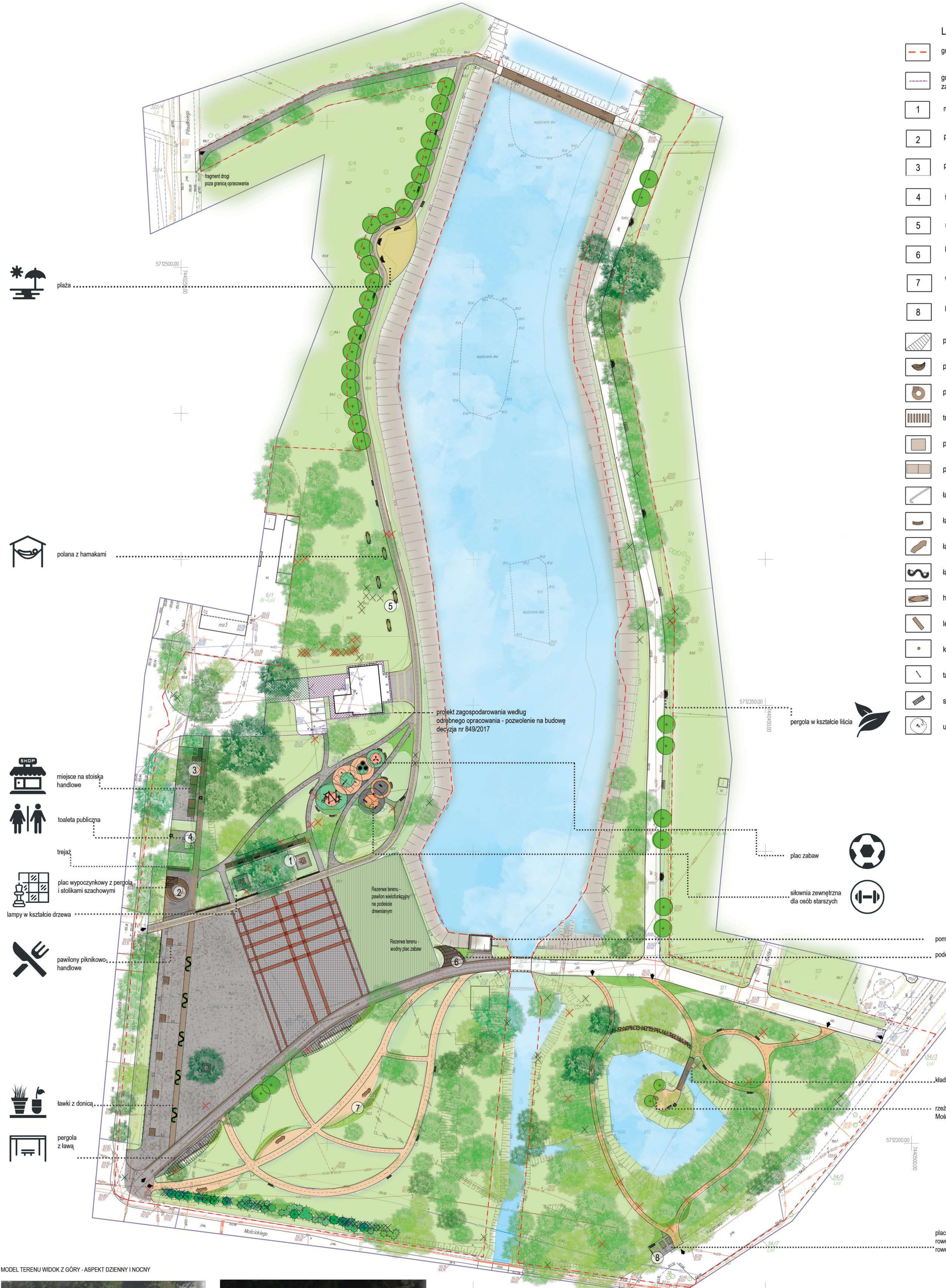



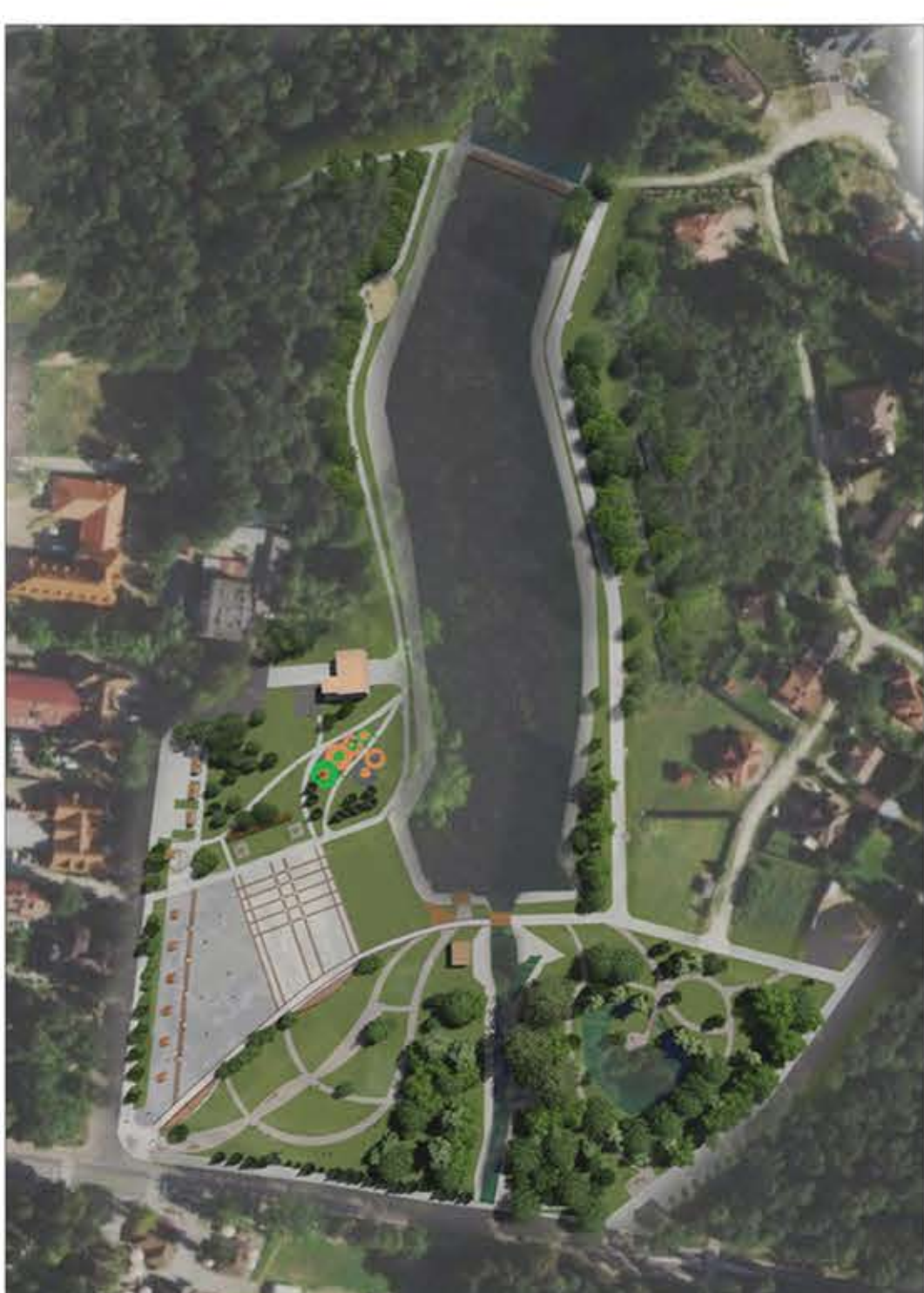


LEGENDA

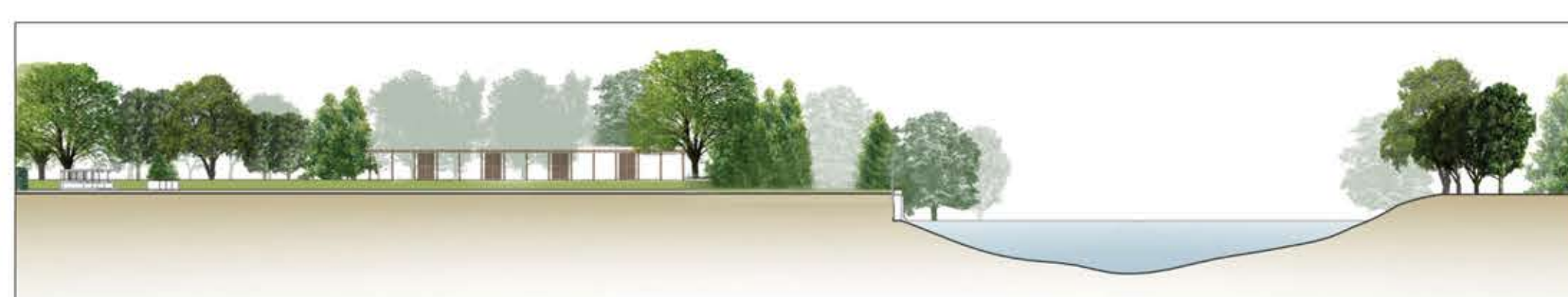
- granica opracowania
- granica opracowania odrębnego projektu zagospodarowania
- 1 miejsce na podest mobilny
- 2 podpora na piąca
- 3 pawilony handlowe
- 4 toaleta publiczna
- 5 miejsce na hamaki
- 6 kładka
- 7 wnętrze z leżakami
- 8 plac obsługujący drogę rowerową
- pergola
- pergola w kształcie liścia
- pergola okrągła
- trejaż
- pawilon piknikowo-handlowy
- pawilon handlowy
- ławka pod pergolą
- ławka po łuku (plac zabaw)/ ławka prosta
- ławki/leżaki
- ławka z donicą
- hamaki
- leżaki na podeście widokowym
- kosz na śmieci
- tablica informacyjna
- stojak na rowery
- urządzenia do zabaw i ćwiczeń



MODEL TERENU WIDOK Z GÓRY - ASPEKT DZIENNY I NOCNY



PRZEKRÓJ POPRZECZNY PRZEZ PLAC GŁÓWNY



**EKO - STYL**  
 Pracownia Architektury Krajobrazu  
 97-200 Tomaszów Mazowiecki ul. Sobolna 25 tel. kom. 505 015 533  
 e-mail: eko\_styl@op.pl

PROJEKT OCHRONY WARTOŚCI PRZYRODNICZO-KULTUROWYCH SPAŁY - ETAP „OTOCZENIE ZBIORNIKA NA RZECIE GACI”	2.1
ROZWIĄZANIE PROJEKTOWE ZE STREFAMI FUNKCJONALNYMI	
Zespół autorów: Prof. zw. dr hab. inż. arch. krajobrazu MALGORZATA MILECKA mgr inż. arch. krajobrazu SYLWIA RZEPLER	skala 1:500 2018 rok